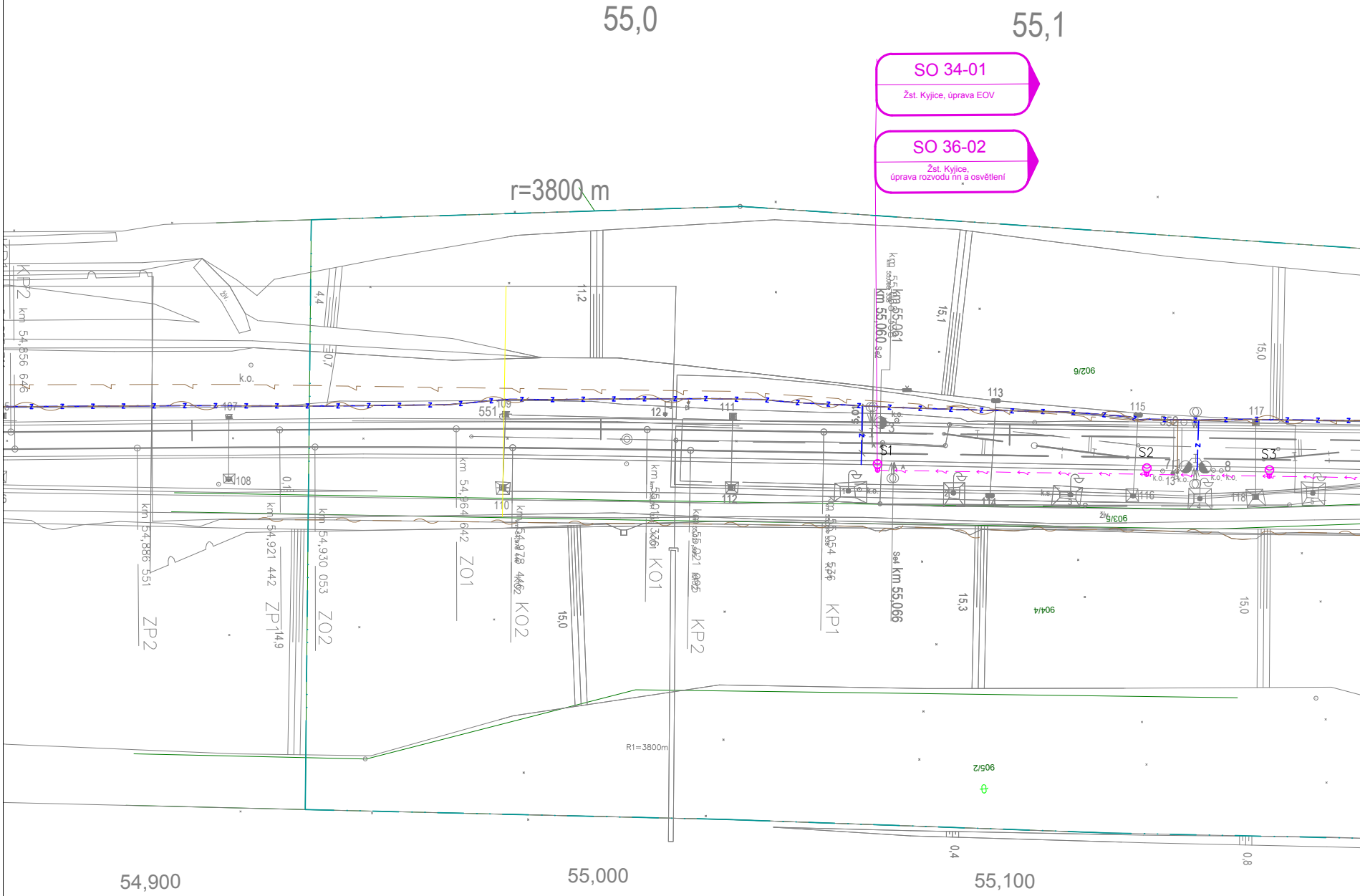
55,0
55,1
SO 34-01
Žst. Kyjice, úprava EOV
SO 36-02
Žst. Kyjice,
úprava rozvodu nn a osvětlení
r=3800 m
KP2
km 54,856 646
k.o.
4,4
0,7
11,2
15,1
15,0
km 55,061
km 55,060 Se2
102/6
113
115
117
107
551
109
12
111
S1
S2
S3
108
110
112
114
116
118
km 54,886 551
ZP2
km 54,921 442
ZP1
14,9
km 54,930 053
ZO2
km 54,964 642
ZO1
km 54,978 446
KO2
15,0
KO1
KP2
km 55,054 536
KP1
Se4 km 55,066
15,3
904/4
903/5
živ.
905/2
15,0
R1=3800m
0,4
0,8
54,900
55,000
55,100

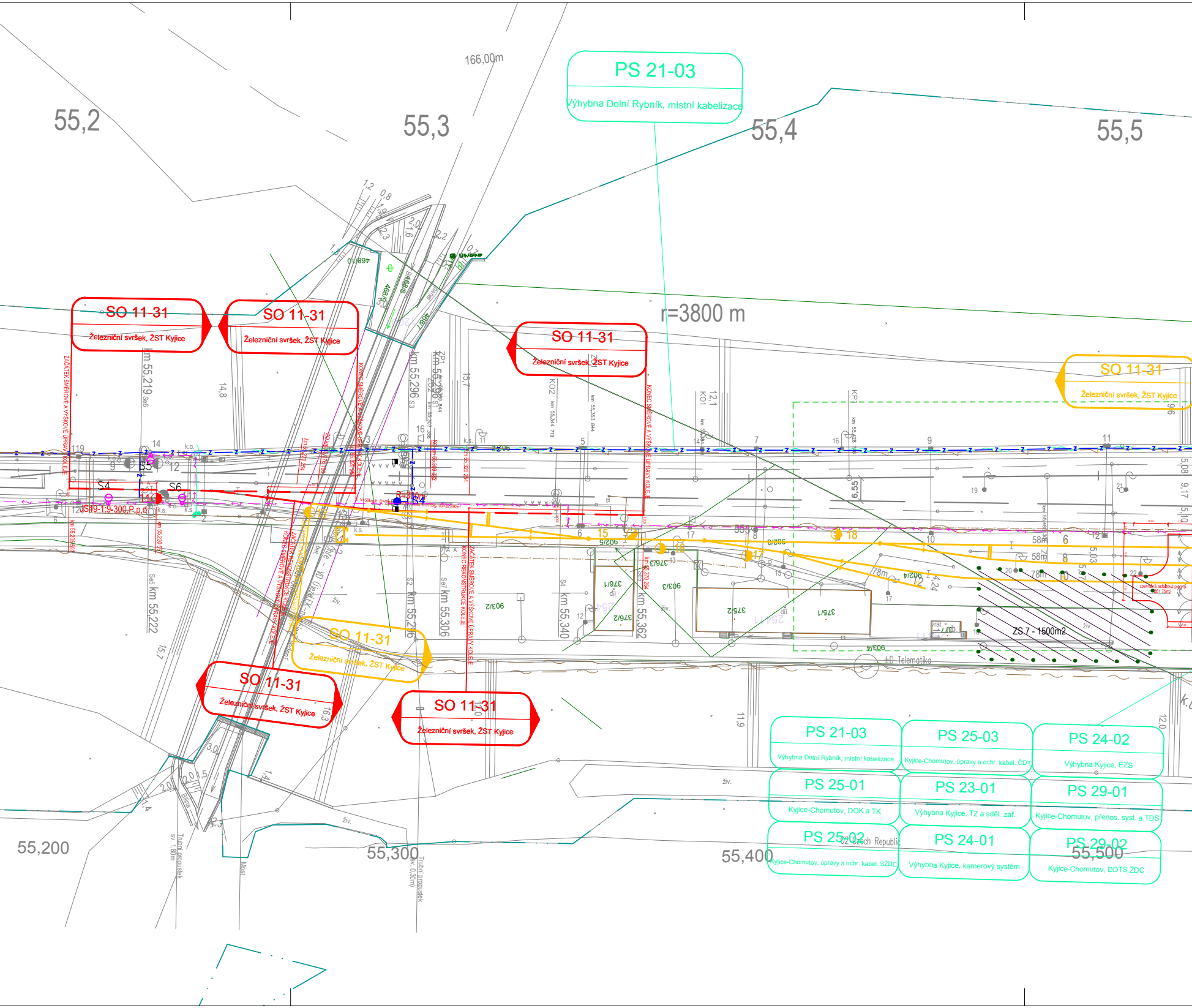
55,2
55,3
55,4
55,5
166,00m
PS 21-03
Výhybna Dolní Rybník, místní kabelizace
r=3800 m
SO 11-31
Železniční svršek, ŽST Kyjice
SO 11-31
Železniční svršek, ŽST Kyjice
SO 11-31
Železniční svršek, ŽST Kyjice
SO 11-31
Železniční svršek, ŽST Kyjice
SO 11-31
Železniční svršek, ŽST Kyjice
SO 11-31
Železniční svršek, ŽST Kyjice
SO 11-31
Železniční svršek, ŽST Kyjice
ZAČÁTEK SMĚROVÉ A VÝŠKOVÉ ÚPRAVY KOLEJE
KONEC SMĚROVÉ A VÝŠKOVÉ ÚPRAVY KOLEJE
ZAČÁTEK REKONSTRUKCE KOLEJE
KONEC REKONSTRUKCE KOLEJE
km 55,219
km 55,222
km 55,296
km 55,306
km 55,340
km 55,362
14,8
15,7
12,1
11,9
12,0
9,55
5,08
9,17
5,10
5,03
5,7
4,24
KO1
KO2
KP1
ZP1
S4
S5
S6
S4
ZS 7 - 1500m2
JS49-1:9-300,P,p.d.
R-300
9/206
376/1
376/2
375/2
375/1
906/2
906/3
906/4
906/5
903/2
468/10
58m
58m
78m
78m
15
16
17
18
zpevněná asfaltová plocha
k.s.
k.o.
dil.
živ.
bet.
rat.
reb.
Telematika
Bílina
Most
Trubní propustek
sv. 1,80m
sv. 0,30m
Trubní propustek
3,0
1,4
2,0
1,5
1,2
0,8
2,0
2,2
55,200
55,300
55,400
55,500
PS 21-03
Výhybna Dolní Rybník, místní kabelizace
PS 25-03
Kyjice-Chomutov, úpravy a ochr. kabel. ČDT
PS 24-02
Výhybna Kyjice, EZS
PS 25-01
Kyjice-Chomutov, DOK a TK
PS 23-01
Výhybna Kyjice, TZ a sděl. zař.
PS 29-01
Kyjice-Chomutov, přenos. syst. a TDS
PS 25-02
Kyjice-Chomutov, úpravy a ochr. kabel. SŽDC
PS 24-01
Výhybna Kyjice, kamerový systém
PS 29-02
Kyjice-Chomutov, DDTS ŽDC
© Czech Republic

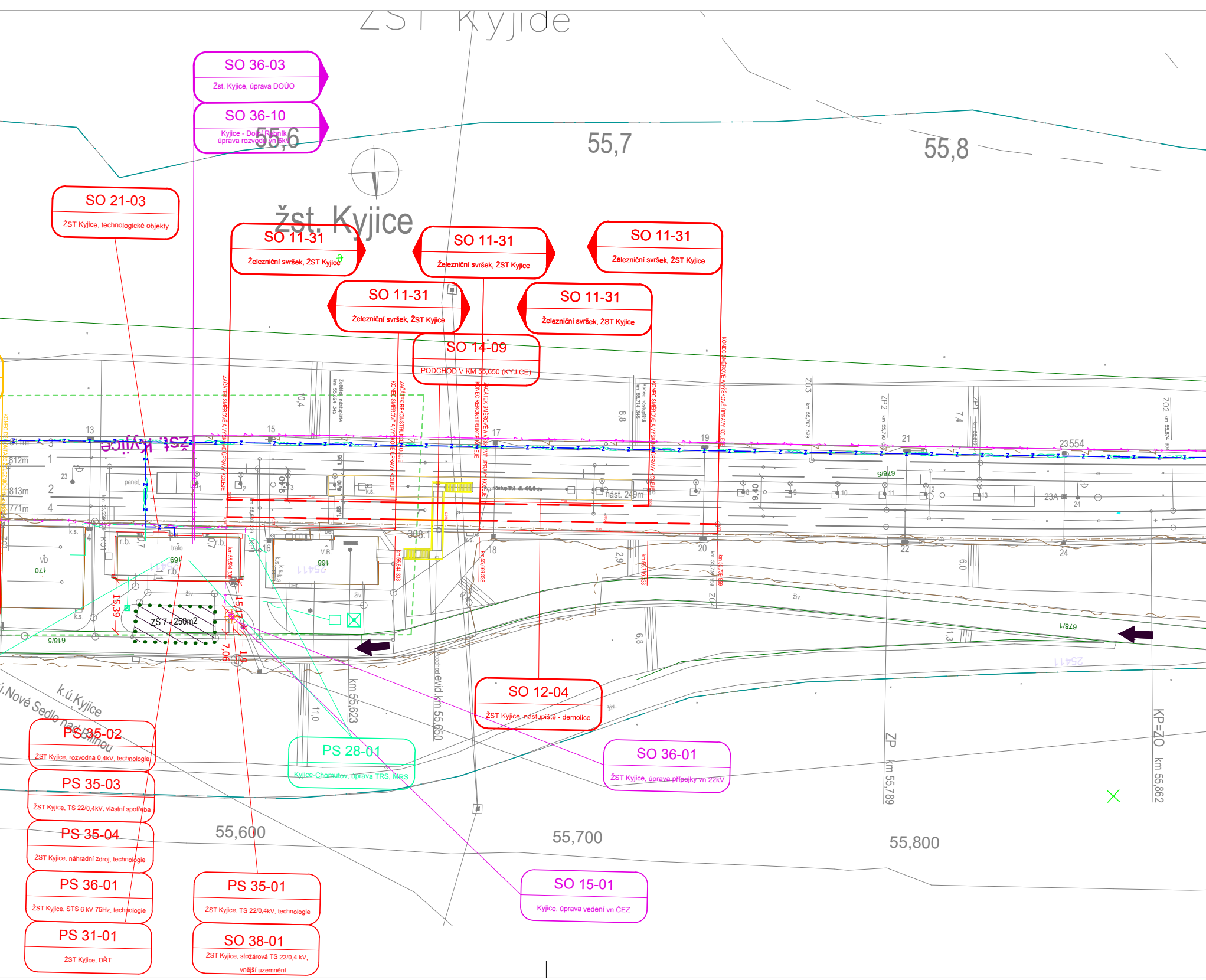
žst. Kyjice
55,6
55,7
55,8
SO 36-03
Žst. Kyjice, úprava DOÚO
SO 36-10
Kyjice - Dolní Rybník úprava rozvodu vn 6kV
SO 21-03
ŽST Kyjice, technologické objekty
SO 11-31
Železniční svršek, ŽST Kyjice
SO 11-31
Železniční svršek, ŽST Kyjice
SO 11-31
Železniční svršek, ŽST Kyjice
SO 11-31
Železniční svršek, ŽST Kyjice
SO 11-31
Železniční svršek, ŽST Kyjice
SO 14-09
PODCHOD V KM 55,650 (KYJICE)
ZAČÁTEK SMĚROVÉ A VÝŠKOVÉ ÚPRAVY KOLEJE
KONEC SMĚROVÉ A VÝŠKOVÉ ÚPRAVY KOLEJE
ZAČÁTEK REKONSTRUKCE KOLEJE
KONEC REKONSTRUKCE KOLEJE
nást. 249m
trafo
ZS 7 - 250m2
k.ú.Kyjice
k.ú.Nové Sedlo nad Bílinou
km 55,623
Podchod evid.km 55,650
SO 12-04
ŽST Kyjice, nástupiště - demolice
PS 35-02
ŽST Kyjice, rozvodna 0,4kV, technologie
PS 28-01
Kyjice-Chomutov, úprava TRS, MRS
SO 36-01
ŽST Kyjice, úprava přípojky vn 22kV
PS 35-03
ŽST Kyjice, TS 22/0,4kV, vlastní spotřeba
PS 35-04
ŽST Kyjice, náhradní zdroj, technologie
PS 36-01
ŽST Kyjice, STS 6 kV 75Hz, technologie
PS 35-01
ŽST Kyjice, TS 22/0,4kV, technologie
SO 15-01
Kyjice, úprava vedení vn ČEZ
PS 31-01
ŽST Kyjice, DŘT
SO 38-01
ŽST Kyjice, stožárová TS 22/0,4 kV, vnější uzemnění
ZP km 55,789
KP=ZO km 55,862
55,600
55,700
55,800

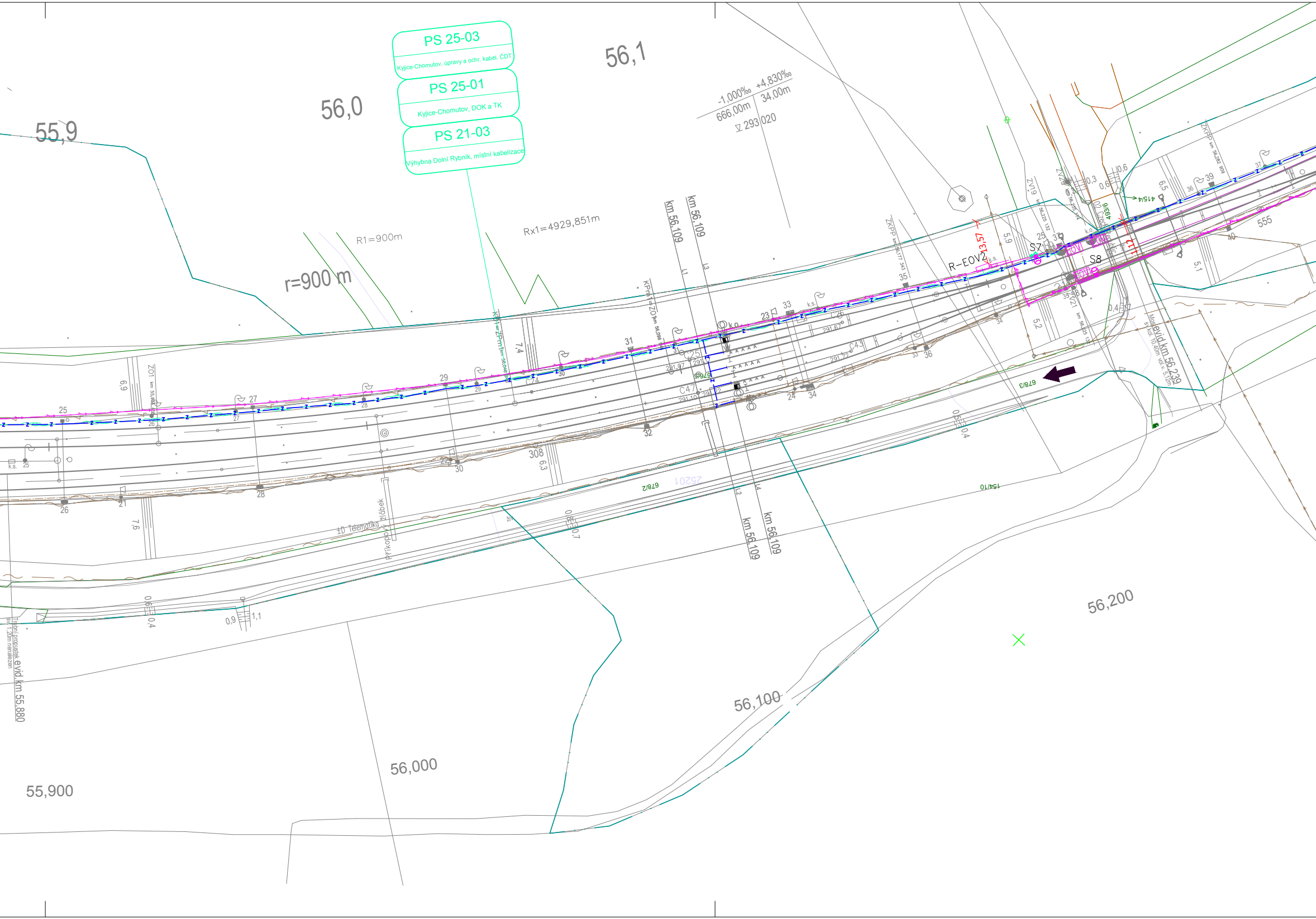
PS 25-03
Kyjice-Chomutov, úpravy a ochr. kabel. ČDT
PS 25-01
Kyjice-Chomutov, DOK a TK
PS 21-03
Výhybna Dolní Rybník, místní kabelizace
55,9
56,0
56,1
-1,000‰
+4,830‰
666,00m
34,00m
▽ 293,020
R1=900m
Rx1=4929,851m
r=900 m
km 56,109
km 56,109
km 56,109
km 56,109
R-EOV2
S7
S8
13,57
12
ZO1
ZV19
ZV20
ZV21
ZKPP
555
±D Telematika
Příkopový žlábek
678/2
678/3
25201
154/10
415/4
Most evid.km 56,239
Trubní propustek evid.km 55,880
55,900
56,000
56,100
56,200

LEGENDA:

- nový železniční svršek a spodek
- směrová a výšková úprava koleje
- provizorní stav koleje
- rušené koleje / demolice
- nový železniční spodek-sanace
- sousední stavby nebo stavby jiného investora
- trativody
- příčné a podélné svody
- trativod nad svodem
- vodovod
- kanalizace
- Z zabezpečovací kabel - podzemní
- Z zabezpečovací kabel - nadzemní
- sdělovací kabel - podzemní
- sdělovací kabel - nadzemní
- vn kabel - podzemní
- vn kabel - nadzemní
- nn kabel - podzemní
- nn kabel - nadzemní
- EOV kabel
- NTL plynovod
- STL plynovod
- VTL plynovod
- kabelové přechody
- protihlukové stěny
- ○ □ trakční stožáry
- pásmo hygienické ochrany vod
- hranice ložiskového území
- hranice CHKO
- hranice EVL
- ochranné pásmo dráhy

LEGENDA ORGANIZACE VÝSTAVBY:

- obvod stavby
- obvod staveniště
- věcné břemeno
- km 29,700 přístupy na staveniště
- příjezdové komunikace (zpevněný povrch)
- příjezdové komunikace (nezpevněný povrch)
- provizorní příjezdové komunikace
- zálohové příjezdové komunikace

LEGENDA STÁVAJÍCÍCH SÍTÍ:

- vodovod
- kanalizace
- Z zabezpečovací kabel - podzemní
- Z zabezpečovací kabel - nadzemní
- sdělovací kabel - podzemní
- sdělovací kabel - nadzemní
- silnoproudý kabel vn - podzemní
- silnoproudý kabel vn - nadzemní
- silnoproudý kabel vvn - nadzemní
- slaboproudý kabel nn - podzemní
- slaboproudý kabel nn - nadzemní
- ohřev výhybek
- NTL plynovod
- STL plynovod
- VTL plynovod
- parovod - podzemní
- parovod - nadzemní
- teplovod - podzemní
- teplovod - nadzemní

LEGENDA STÁVAJÍCÍ SITUACE:

- stávající koleje
- stávající (stav) situace
- hranice drážního pozemku
- 193/1 hranice katastrálního území/hranice parcel/parcel. číslo
- stávající hranice ochranného pásma dráhy
- nově navržená hranice ochr. pásma dráhy

LEGENDA PLOCH:

🟧	komunikace	🟪	pozemní objekty
⬜	chodník	🟥	nástupiště
🟨	demolice	▦	přejezdy
▦	zpevněné plochy	▦	přechody
🟩	zelená plocha	▦	hmatové prvky
▨	zařízení staveniště		

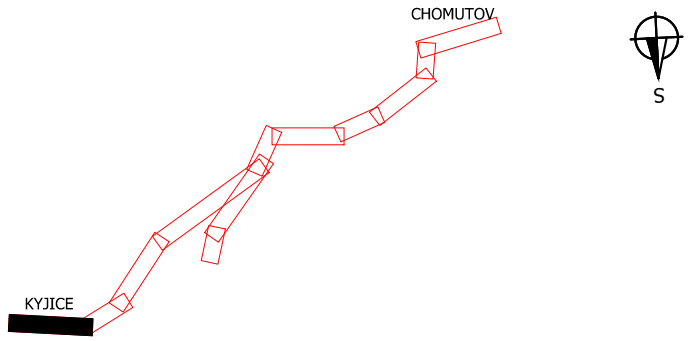
CHOMUTOV
KYJICE
S

Souřadnicový systém: S-JTSK
Výškový systém: Bpv

Přehled verzí přílohy

Číslo	*Datum*	*Popis změny*	*Jméno*	*Podpis*
P1	*24.6.2017*	*Dokumentace k připomínkám*	*Melichar*	
01	*27.11.2017*	*Odevzdání čistopisu přípravné dokumentace*	*Melichar*	
02	*21.9.2018*	*Zapracování připomínek DOSS*	*Melichar*	

Zadavatel: **Správa železniční dopravní cesty, státní organizace**
Dlážděná 1003/7, Praha 1 - Nové Město 110 00
SŽDC s.o., Stavební správa západ
Sokolovská 278/1955, Praha 9 190 00

Zhotovitel: **PROJEKT servis spol. s r.o.**
U Elektry 830/2b, Praha 9 - Hloubětín 198 21
IČ: 49823141
tel.: 281 090 860
www.projekt-servis.cz firma@projekt-servis.cz

Vypracoval:	*Kontroloval:*	*Odpovědný projektant:*	*Hlavní inženýr projektu:*
Ing. Stanislav Melichar	Bc. Michal Munzar	Ing. Martin Koudelka	Ing. Martin Koudelka

KRAJ: ÚSTECKÝ | OKRES: CHOMUTOV | OÚ: CHOMUTOV

Název akce:

REKONSTRUKCE TRATI V ÚSEKU KYJICE - CHOMUTOV

Obsah:

C. SITUACE STAVBY
C.2 Koordinační situace stavby

Číslo zakázky:	**ZAK-2016-20**
Stupeň:	PD
Datum:	11/2017
Měřítko:	1 :1 000
Formát:	9 x A4

Příloha:

Koordinační situace km 55,000 - km 56,200

Verze:	*Část:*	*Č. přílohy:*
02	**C.2.**	**1.**

Dokument lze užívat pouze ve smyslu příslušné smlouvy o dílo. Žádná jeho část nemůže být dle zákona č. 121/2000 Sb. kopírována nebo jiným způsobem rozšiřována bez souhlasu PROJEKT-servis spol. s r.o.